ASSOCIAZIONE INTERCOMUNALE AREA BAZZANESE
Comuni di Bazzano, Castello di Serravalle, Crespellano, Monte San Pietro, Monteveglio, Savigno, Zola Predosa
Provincia di Bologna

PSC

PIANO STRUTTURALE DEI COMUNI DELL'AREA BAZZANESE

QUADRO CONOSCITIVO
ALLEGATO A - SISTEMA ECONOMICO E SOCIALE

AB.A1.04
DISTRIBUZIONE DELLE ATTIVITA' COMMERCIALI E DEI SERVIZI ALLA PERSONA (STRALCI DEI CAPOLUOGHI)

Scala: 1:10.000

ASSOCIAZIONE INTERCOMUNALE AREA BAZZANESE
Presidente: ALFREDO PARINI

	Sindaci	Assessori
Bazzano	Elio RIGILLO	Moreno PEDRETTI
Castello di Serravalle	Milena ZANNA	Cesare GIOVANARDI
Crespellano	Alfredo PARINI	Alfredo PARINI
Monte San Pietro	Stefano RIZZOLI	Pierluigi COSTA
Monteveglio	Daniele RUSCIGNO	Daniele RUSCIGNO
Savigno	Augusto CASINI ROPA	Sandro TESTONI
Zola Predosa	Stefano FIORINI	Stefano FIORINI

Responsabile di progetto — ***Ufficio di Piano***
Roberto FARINA (OIKOS Ricerche srl) — Maurizio Maria SANI (Coordinamento)

GRUPPO DI LAVORO

Responsabile di progetto
Roberto FARINA (OIKOS Ricerche srl)

Ufficio di Piano
Maurizio Maria SANI (Coordinamento)
Fiorella Bartolini
Gianluca Gentilini
Elisa Nocetti

Associazione Temporanea di Imprese

OIKOS Ricerche s.r.l.:
Alessandra Carra, Francesco Manunza, Elena Lolli, Rebecca Pavarini, Diego Pellattiero, Antonio Confaciolo, Roberta Benessi (elaborazioni cartografiche), Concetta Venezia (editing).

Studio Tecnico Progettisti Associati:
Piergiorgio Rocchi, Roberto Malfatti, Silvia Rossi (coll.)

Studio Samuel Sangiorgi/Aegetis geologici
Samuel Sangiorgi (coord.), Venusia Ferrari (elaborazioni dati e cartografie), Lucia Bianconi (elaborazioni dati), Marco Strazzari (rilevam.)

SISPLAN s.r.l. Mobilità e traffico
Luigi Dilaghi, Stefano Fabbri (elaborazioni modelli)

NOMISMA S.P.A. Aspetti socio-economici
Michele Molesini, Elena Modignoni

Commissione Tecnica di Coordinamento

Monica Vazzali *(Bazzano)*
Marco Lenzi *(Castello di Serravalle)*
Andrea Ciccioli *(Crespellano)*
Valeria Casella *(Monte San Pietro)*
Piero Corti *(Monteveglio)*
Sandro Bedoni *(Savigno)*
Simonetta Bernardi *(Zola Predosa)*

Collaborazione Uffici Tecnici Comunali
Anna Maria Tudisco *(Zola Predosa)*

Settore del Consiglio Comunale

Comune	Indirizzo	Giorno	Ora
Bazzano	V.Le A. Moro 2/2/2/2/2	V.L. 4	15.00 (01/12/2011)
Castello di Serravalle	V.Le A. Moro 2/2/2/2/2	V.L. 4	15.00 (01/12/2011)
Crespellano	V.Le A. Moro 2/2/2/2/2	V.L. 4	15.00 (01/12/2011)
Monte San Pietro	V.Le A. Moro 2/2/2/2/2	V.L. 4	15.00 (01/12/2011)
Monteveglio	V.Le A. Moro 2/2/2/2/2	V.L. 4	15.00 (01/12/2011)
Savigno	V.Le A. Moro 2/2/2/2/2	V.L. 4	15.00 (01/12/2011)
Zola Predosa	V.L. 1 (M. Ciccioli)	V.L. 1	17.00 (01/12/2011)

Consulenza dell'ATI

Reti Ecologiche:
Centro Ricerche Ecologiche e Naturalistiche CREN Soc. Coop. A.R.L.

Christian Morelli, Giovanni Pasini, Riccardo Santolini (consulenti) ; collaboratori: Michele Pegorer, Roberto Tesnelli, Marcello Corazza Elisa Morri, Sara Masi

Scienze agrarie e forestali:
Alessandra Furlani

Sistemi Informativi Territoriali:
Gian Paolo Piari

Processi partecipativi:
FOCUS LAB s.r.l.
Walter Sancassiani

Aspetti connessi alla fiscalità locale delle P.A.
GETEC a.a.
Bruno Bolognesi, Maurizio Bergami

Elaborato a cura di OIKOS Ricerche s.r.l. — **LUGLIO 2011**

Legenda

Confine Associazione
Confini Comunali
Perimetro del centro urbano

Infrastrutture per la mobilità

Linee ferroviarie servite da servizi SFM con frequenza ogni 30 minuti

Stazioni e fermate del SFM (art.12.6 PTCP)

Stazioni e fermate SFM primaria di scambio con TPL e mezzo privato
Stazioni e fermate SFM primarie di scambio con il TPL
Stazioni e fermate SFM ad elevata accessibilità con il mezzo privato
Stazioni e fermate del SFM

Autostrada
Corridoio Autostrada di progetto (Passante Nord)
Nuovo Casello autostradale di Crespellano in località Muffa

Viabilità di interesse nazionale/regionale:

Via Emilia, tracciato originario e variante esistente
Via Emilia, variante di progetto
Bretella di collegamento tra il tracciato di progetto della nuova Bazzanese e la variante di progetto della via Emilia
Nuova Bazzanese esistente
Tracciato di progetto della nuova Bazzanese

Viabilità di interesse provinciale/intercomunale:

Viabilità di rilievo provinciale
Tracciato della vecchia Bazzanese
Viabilità di rilievo intercomunale
Viabilità di rilievo intercomunale
Corridoio infrastrutturale
Altri interventi locali significativi sulla viabilità

Principali percorsi ciclabili

esistenti
di progetto

Distribuzione delle attività commerciali e dei servizi alla persona

Servizi alla persona

Farmacie
Erboristerie
Poste nazionali
Banche
Tabacchi, altri generi di monopolio
Palestre
Parrucchieri e barbieri
Estetica
Distributore Carburante

Altre attività e servizi alla persona

Produzione di energia elettrica
Produzione di gas
Servizi (case di riposo, attrezzature sanitarie....)
Studi medici, specialistici, altro
Autoscuole
Autolavaggio
Sale Giochi
Sale scommesse

Attività Alberghiere e di Ristorazione

Attività alberghiere
Ristorazione
Pubblici esercizi (Bar)

Attività Artigianali

Laboratori artigianali - alimentari
Attività artigianale - Non alimentare
Lavanderie,Tintorie

Attività commerciali di vendita al dettaglio
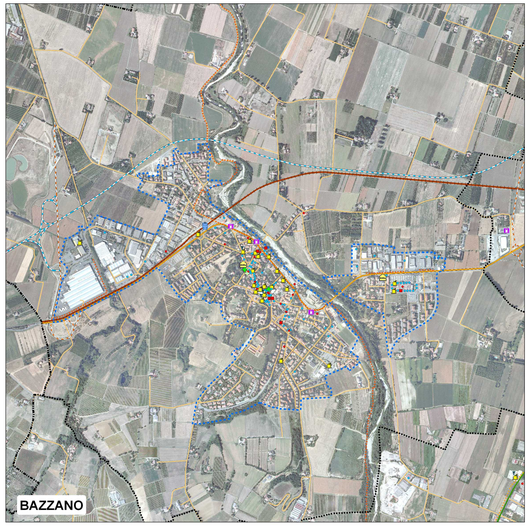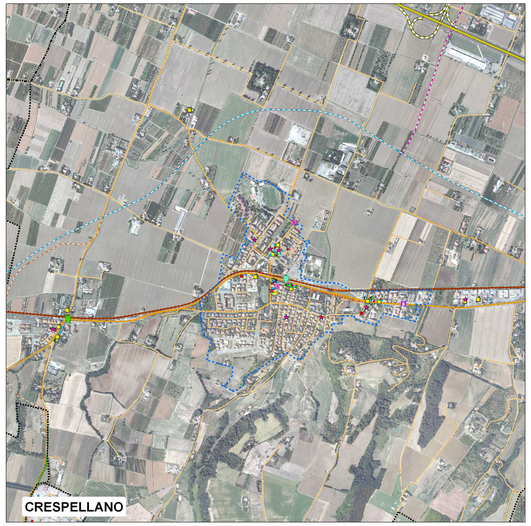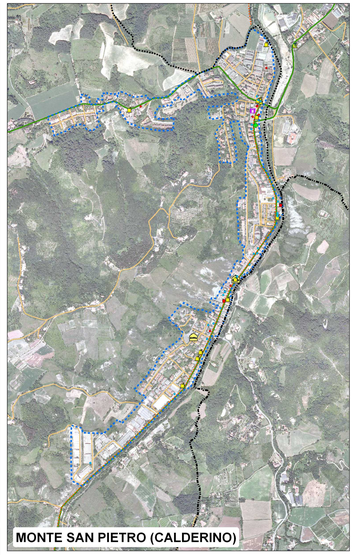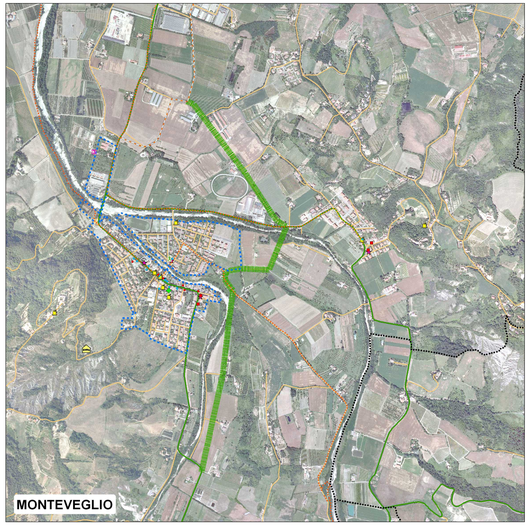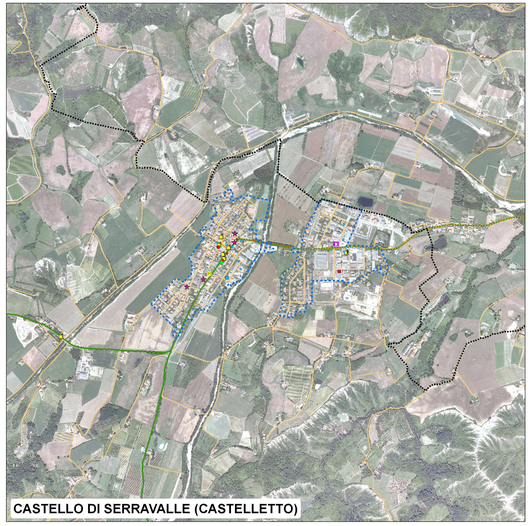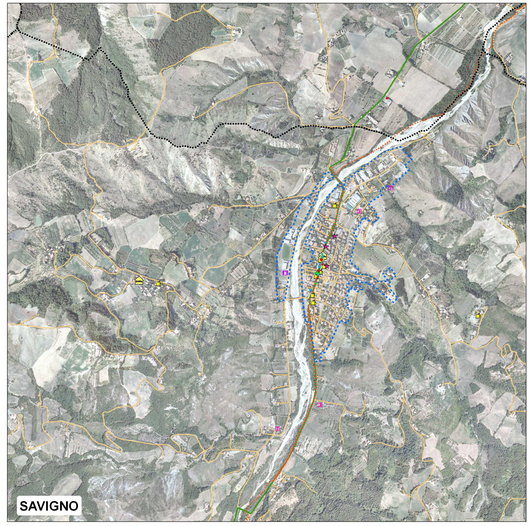
Alimentare
Non Alimentare
Mista