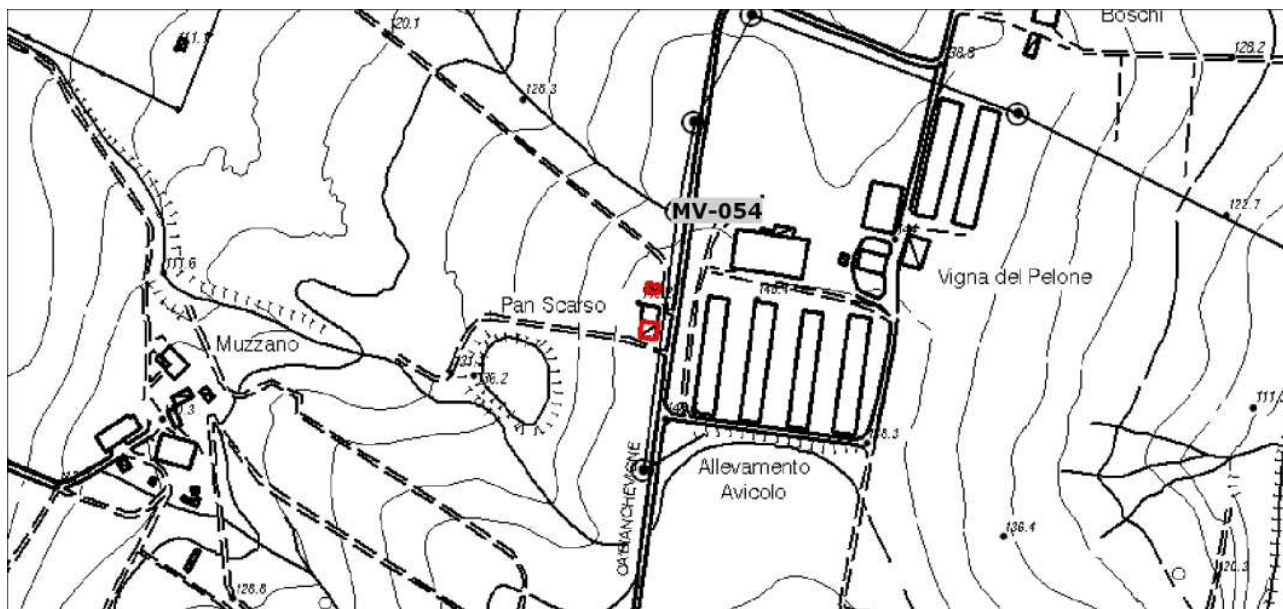


AREA BAZZANESE - PIANO STRUTTURALE

QUADRO CONOSCITIVO - CENSIMENTO INSEDIAMENTI ED EDIFICI STORICI

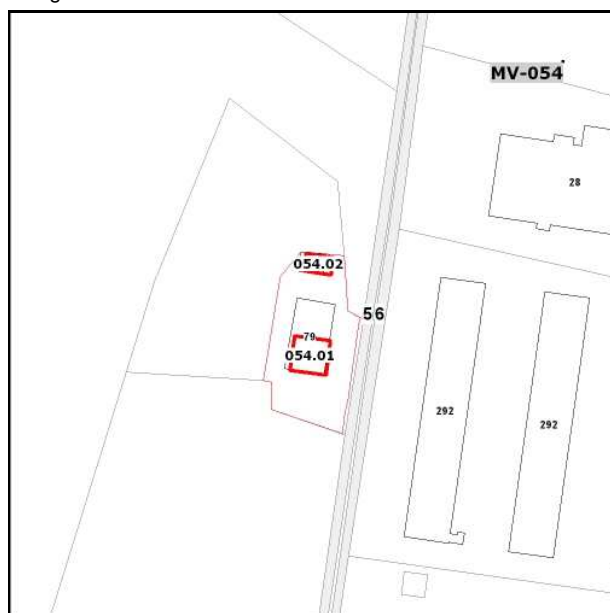
AMBITO

Scheda n. **MV-054** Data rilievo **2012/07/1** Rilievatore **PA** Comune: **Monteveglia**
OrigineStorica Contesto storico: Territorio: **RURALE**
Località: **Case Sparse** IGM: **V.la Vigna** Toponimo: **Pan Scarso**
Indirizzo: **Via Ca' Bianca 33** Complesso edilizio: N. elementili: **2**



Longitudine 11.1136899 Latitudine 44.490214105

Planimetria stato attuale - Scala 1:5000



Planimetria catastale - Scala 1:2000



Ortofoto 2011 - Scala 1:2000

SCHEDE PRG

Collocazione Comune: Piano - Indagine Indirizzo: Scheda:
faldone 2 monteveglia via ca' bianca 33 via ca bianca 33 - panscarso
302.jpg

EDIFICIO

MV-054.01

Tipologia originaria

Edificio di origine storica Complesso edilizio: Territorio: **RURALE**Indirizzo **Via Ca' Bianca 33**

Catasto Foglio Particella

5 79INDAGINI: **aggiornamento fotografico e anagrafico della scheda di PRG degli edifici soggetti a RE**

Note

NonEsistente NonAccessibile NonStorico Edificio Accessorio non rilevante 

MV05401.jpg

2012_08_31 15_33_21



MV05401B.jpg

2012_08_31 15_34_40

EDIFICIO

MV-054.02


Tipologia originaria

Edificio di origine storica Complesso edilizio: Territorio: **RURALE**Indirizzo **[via Ca' Bianca 33]**

Catasto Foglio Particella

5 79INDAGINI: **aggiornamento fotografico e anagrafico della scheda di PRG degli edifici soggetti a RE**

Note

NonEsistente NonAccessibile NonStorico Edificio Accessorio non rilevante 

MV054021.jpg

2012_08_31 15_34_46