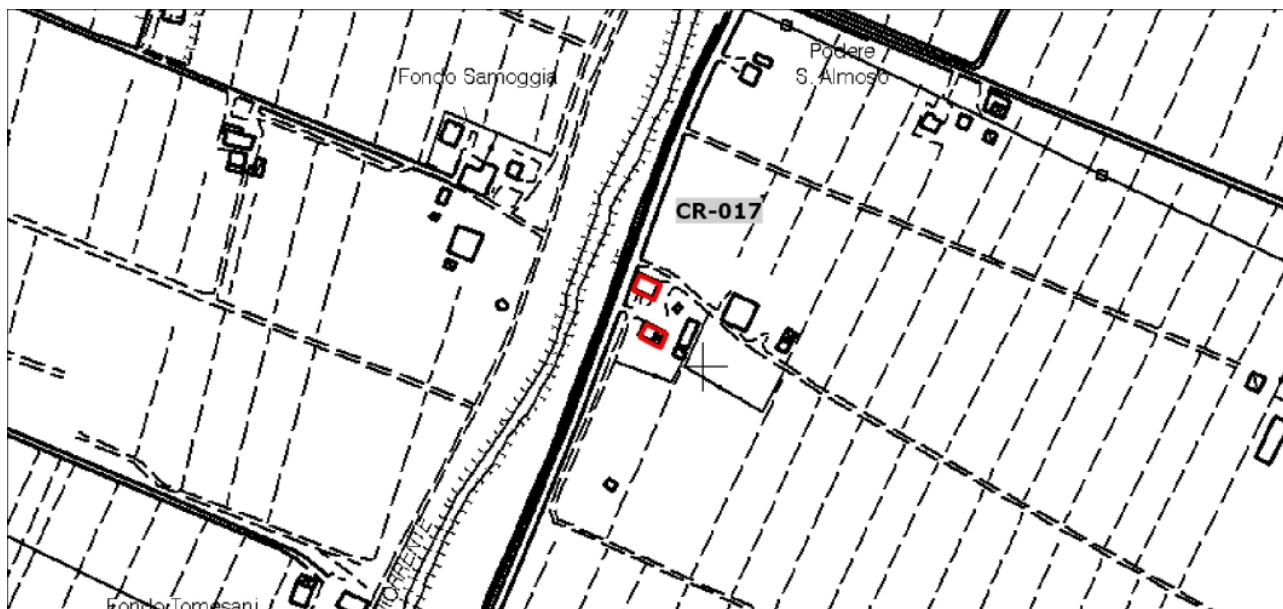


# AREA BAZZANESE - PIANO STRUTTURALE

## QUADRO CONOSCITIVO - CENSIMENTO INSEDIAMENTI ED EDIFICI STORICI

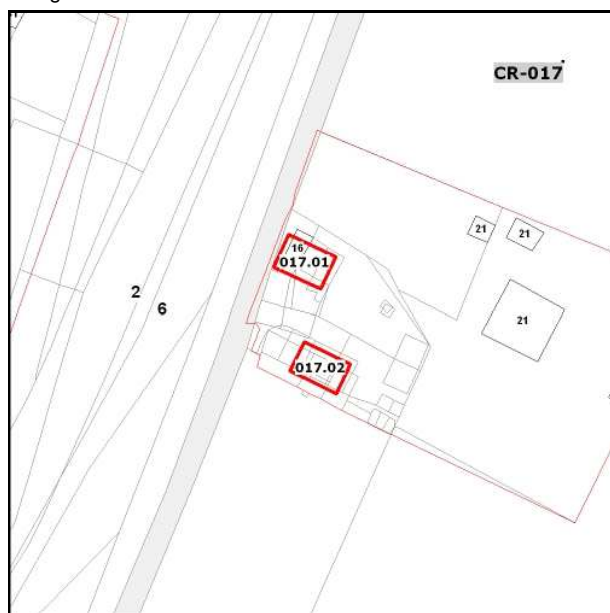
### AMBITO

Scheda n. **CR-017**      Data rilievo **09.14**      Rilievatore \_\_\_\_\_      Comune: **Crespellano**  
 OrigineStorica       Contesto storico:       Territorio: **RURALE**  
 Località: **Case Sparse**      IGM: **S. Almaso**      Toponimo: \_\_\_\_\_  
 Indirizzo: **Via Samoggia 5 - Via Samoggia 7**      Complesso edilizio:       N. elementili: **2**



Longitudine 11.1389725      Latitudine 44.55584732

Planimetria stato attuale - Scala 1:5000



Planimetria catastale - Scala 1:2000



Ortofoto 2011 - Scala 1:2000

### SCHEDE PRG

Collocazione	Comune:	Piano - Indagine	Indirizzo:	Scheda:
	CRESPELLANO		VIA SAN SAVINO VIA SAMOGGIA	c405
VIA SAN SAVINO VIA SAMOGGIA VIA SAMOGGIA c 405				

### SCHEDE PRG

Collocazione	Comune:	Piano - Indagine	Indirizzo:	Scheda:
	CRESPELLANO		VIA SAN SAVINO VIA SAMOGGIA	E19
VIA SAN SAVINO VIA SAMOGGIA VIA SAMOGGIA E 19				

## EDIFICIO

**CR-017.01**

Tipologia originaria -

Edificio di origine storica  Complesso edilizio: Territorio: **RURALE**Indirizzo **Via Samoggia 5 - Via Samoggia 7**

Catasto Foglio Particella

**6 413**INDAGINI: **aggiornamento fotografico e anagrafico della scheda di PRG degli edifici soggetti a RE**

Note

NonEsistente  NonAccessibile  NonStorico  Edificio Accessorio non rilevante 

Cr01701.1.jpg

2012\_09\_14 13\_23\_50



Cr01701.2.jpg

2012\_09\_14 13\_24\_38

## EDIFICIO

**CR-017.02**

Tipologia originaria -

Edificio di origine storica  Complesso edilizio: Territorio: **RURALE**Indirizzo **[via Samoggia 5] - [via Samoggia 7]**

Catasto Foglio Particella


**6 414**INDAGINI: **aggiornamento fotografico e anagrafico della scheda di PRG degli edifici soggetti a RE**

Note

NonEsistente  NonAccessibile  NonStorico  Edificio Accessorio non rilevante 

Cr01702.1.jpg

2012\_09\_14 13\_22\_50



Cr01702.2.jpg

2012\_09\_14 13\_23\_17