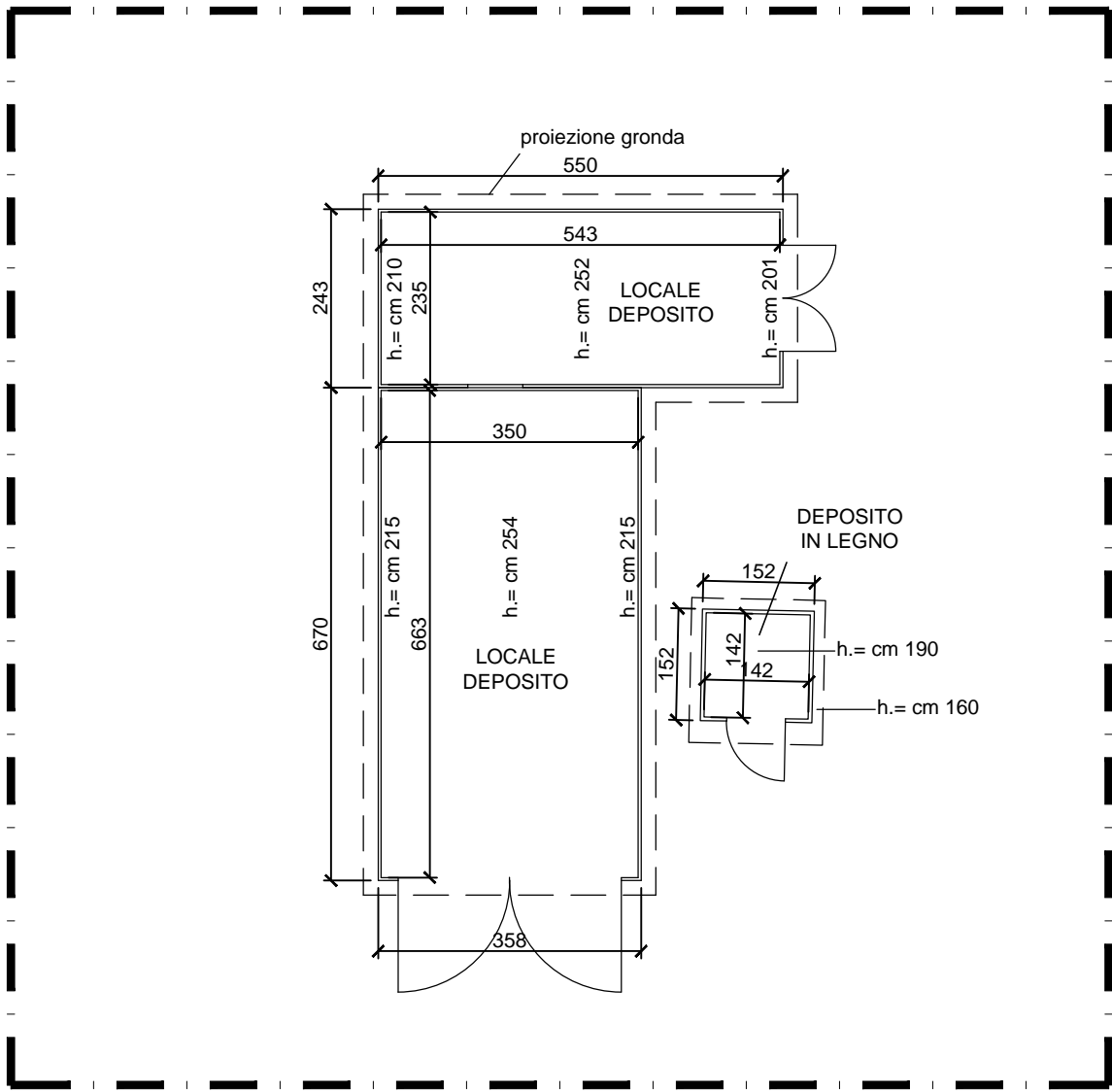
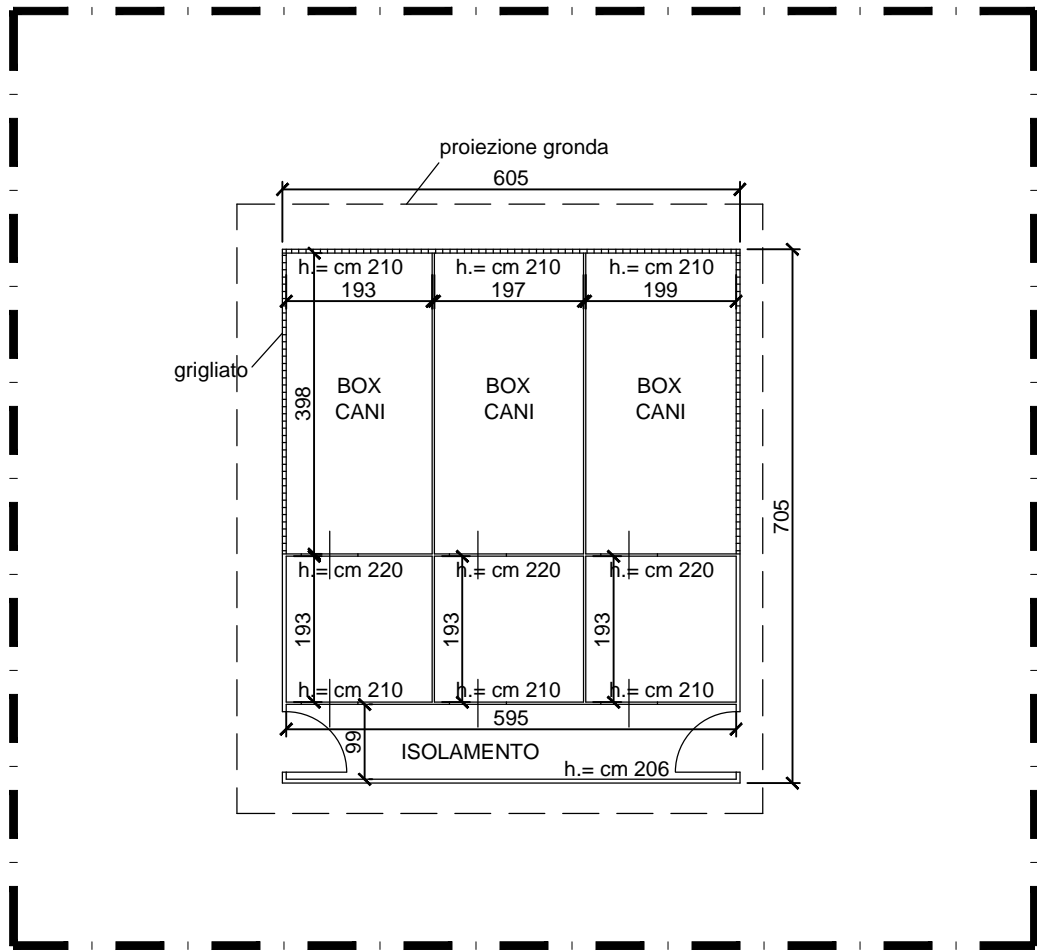


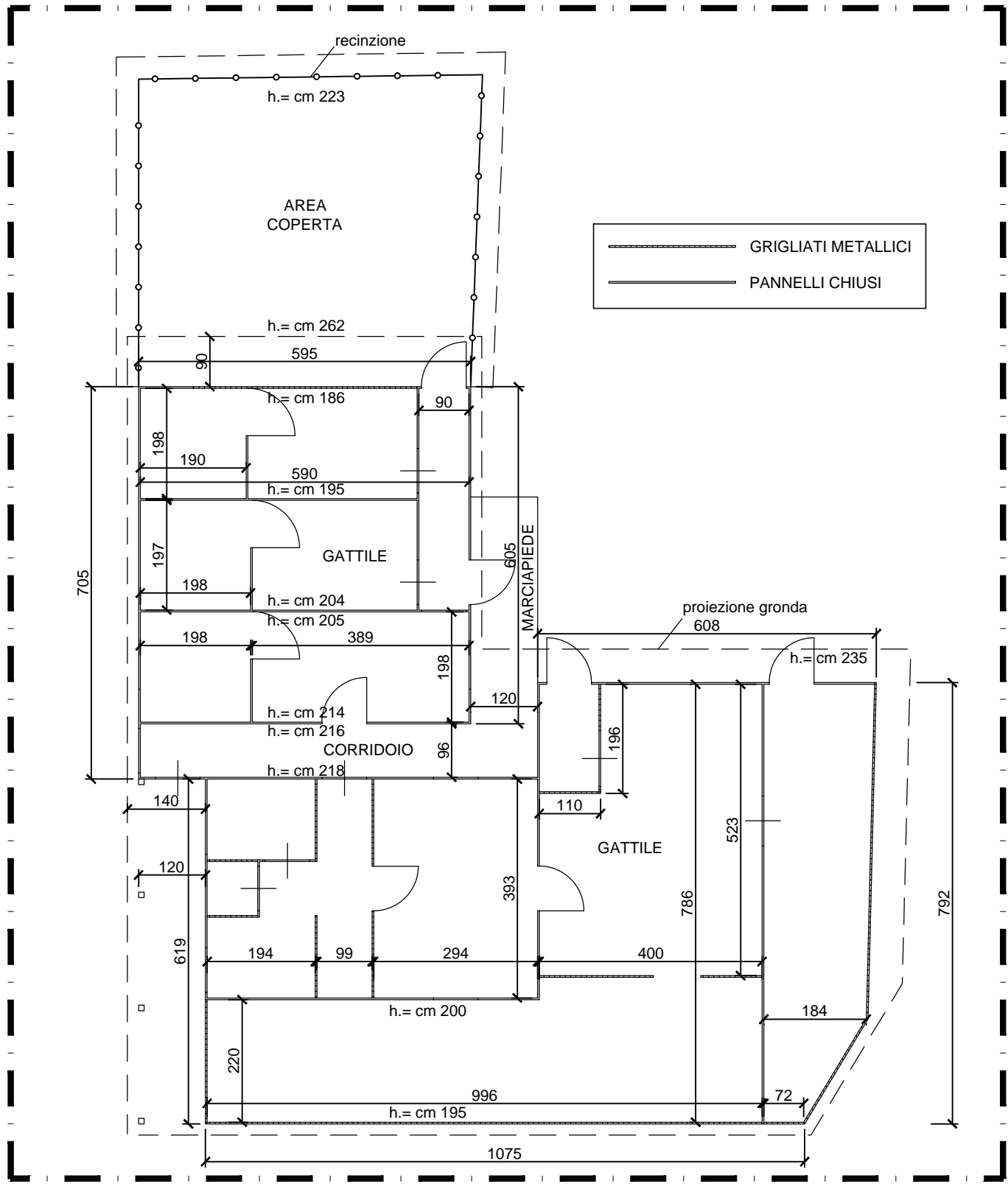
PIANTA "CORPO D" - 1/100



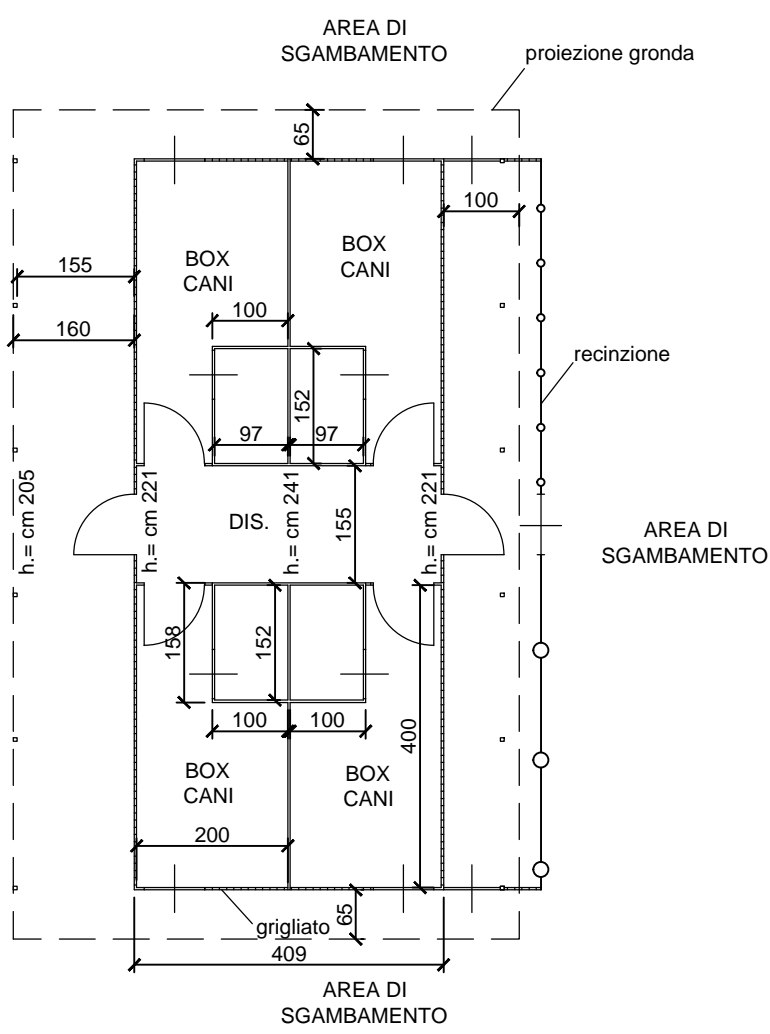
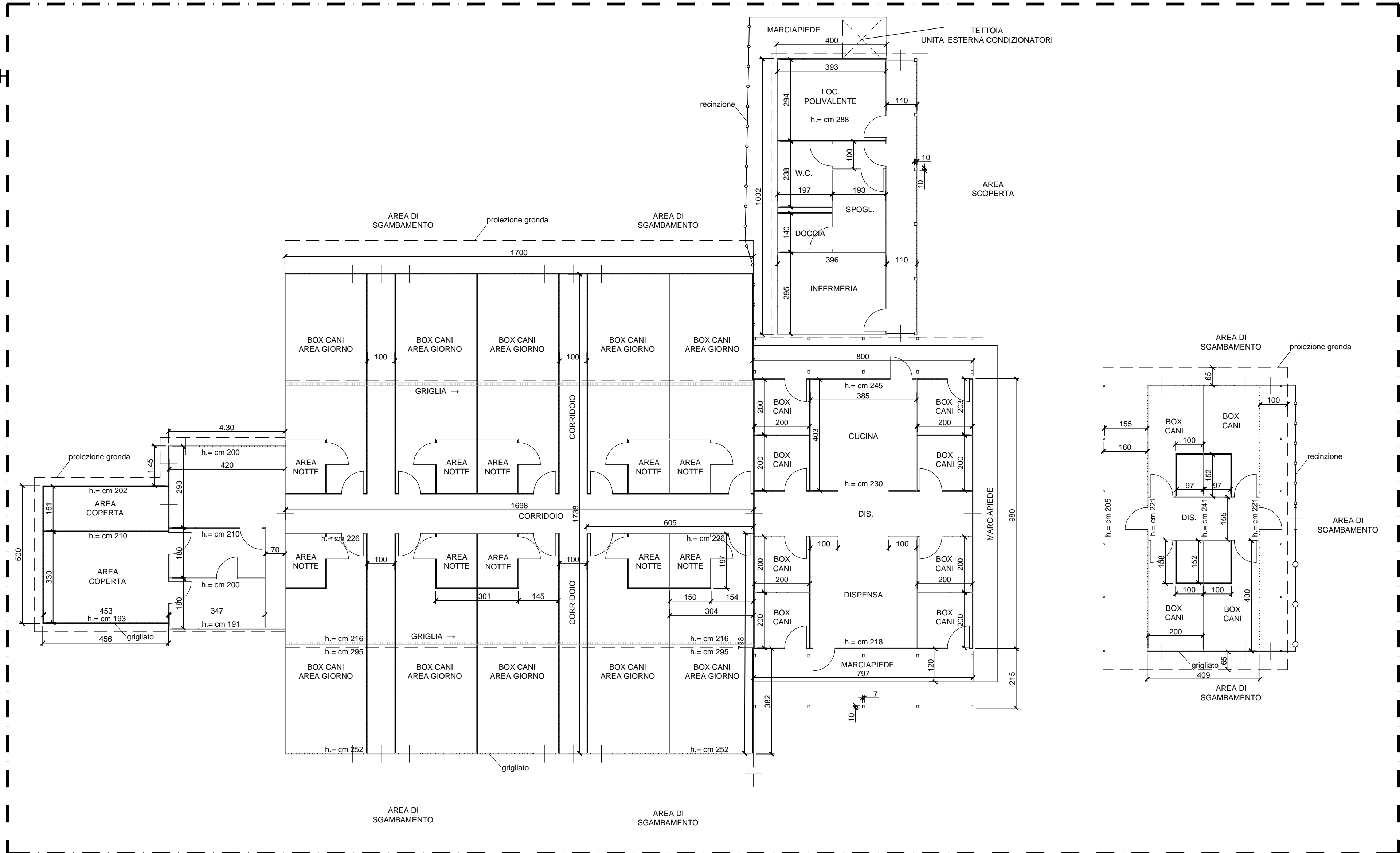
PIANTA "CORPO C" - 1/100



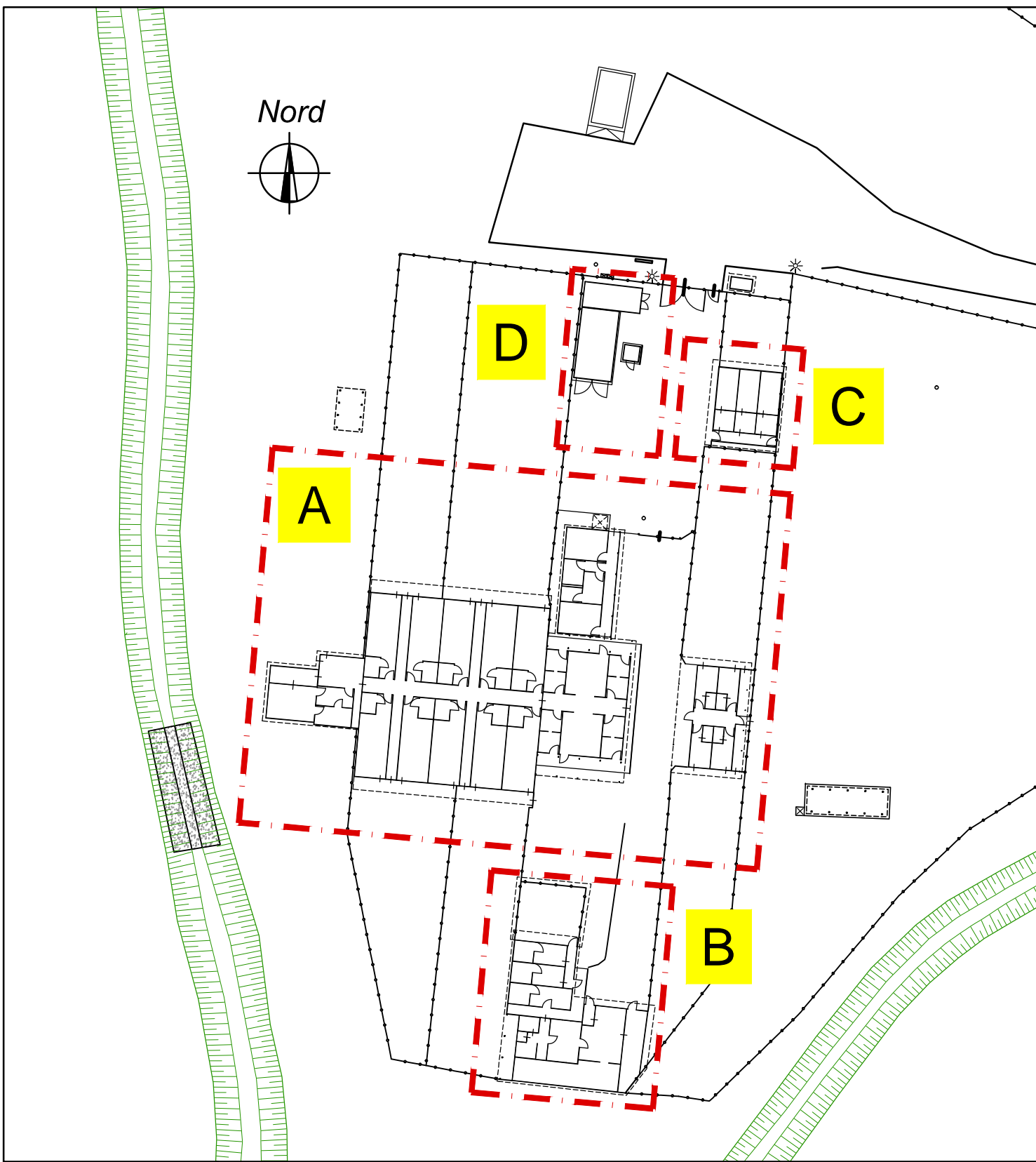
PIANTA "CORPO B" - 1/100



PIANTA "CORPO A" - 1/100



PLANIMETRIA DI RIFERIMENTO




COMUNE DI ZOLA PREDOSA  
(Prov. di Bologna)

RILIEVO DELLO STATO DI FATTO DELLA  
STRUTTURA PRESENTE NELL'AREA DEL CANILE  
COMUNALE SITO IN VIA PRATI - PONTE RONCA

Committente:  
COMUNE DI ZOLA PREDOSA  
Piazza della Repubblica, 1  
40069 - Zola Predosa (BO)  
tel. 051-6161610  
www.comune.zolapredosa.bo.it

Il Tecnico:  
GEOM. ANTONIO GRAGNANO  
P.zza Enrico Caruso, 17 - 51031 Agliana (PT)  
cell. 349/0669672  
cod. fisc. GRGNM87M11G999H  
P.Iva: 02126130976  
e-mail: antonio.gragnano@gmail.com  
pec: antonio.gragnano@geopec.it

STUDIO TECNICO  
CLG  
EDILIZIA - AMBIENTE - SICUREZZA



*Antonio Gragnano*

03					
02					
01					
emissione	Ottobre 2015		Geom. A. Gragnano	Geom. A. Gragnano	C024
Data		Note	Redatto da :	Approvato da :	Codice Progetto:
File: C024_RILIEVO CANILE COMUNALE.dwg					
Denominazione:					Elaborato:
PIANTE DI DETTAGLIO					2
					Scala: 1:100