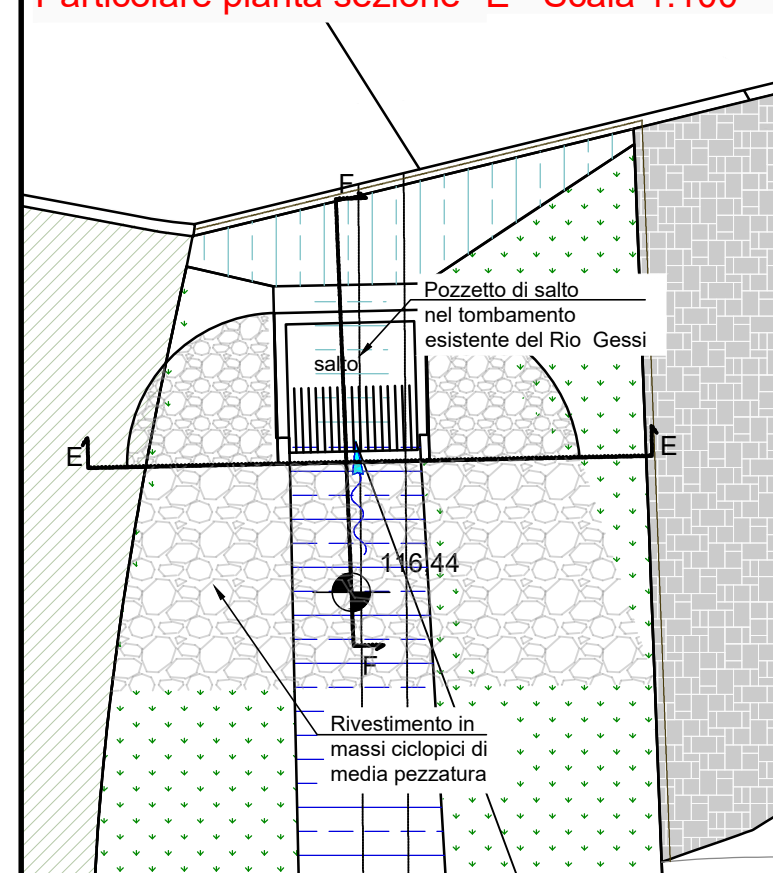
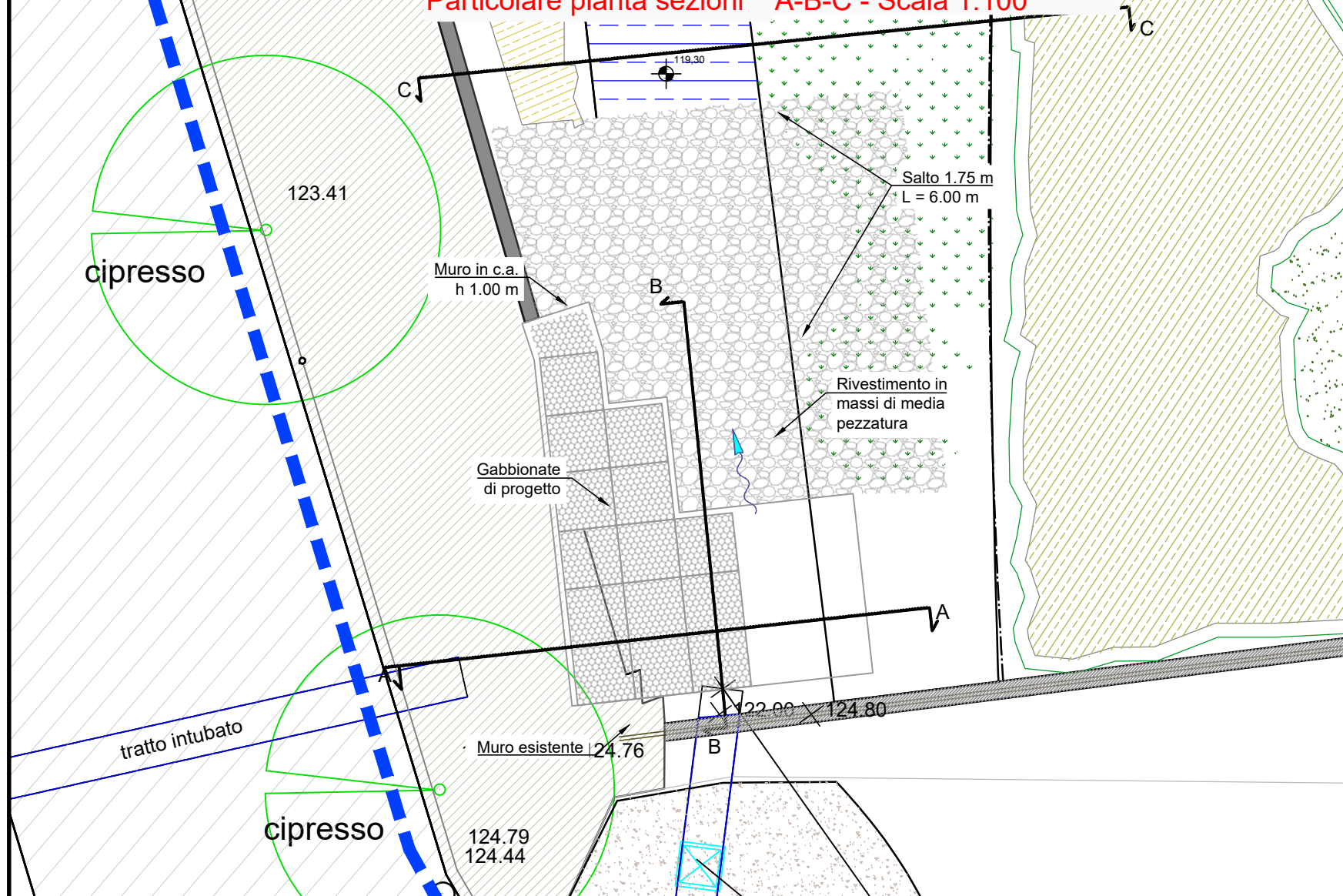


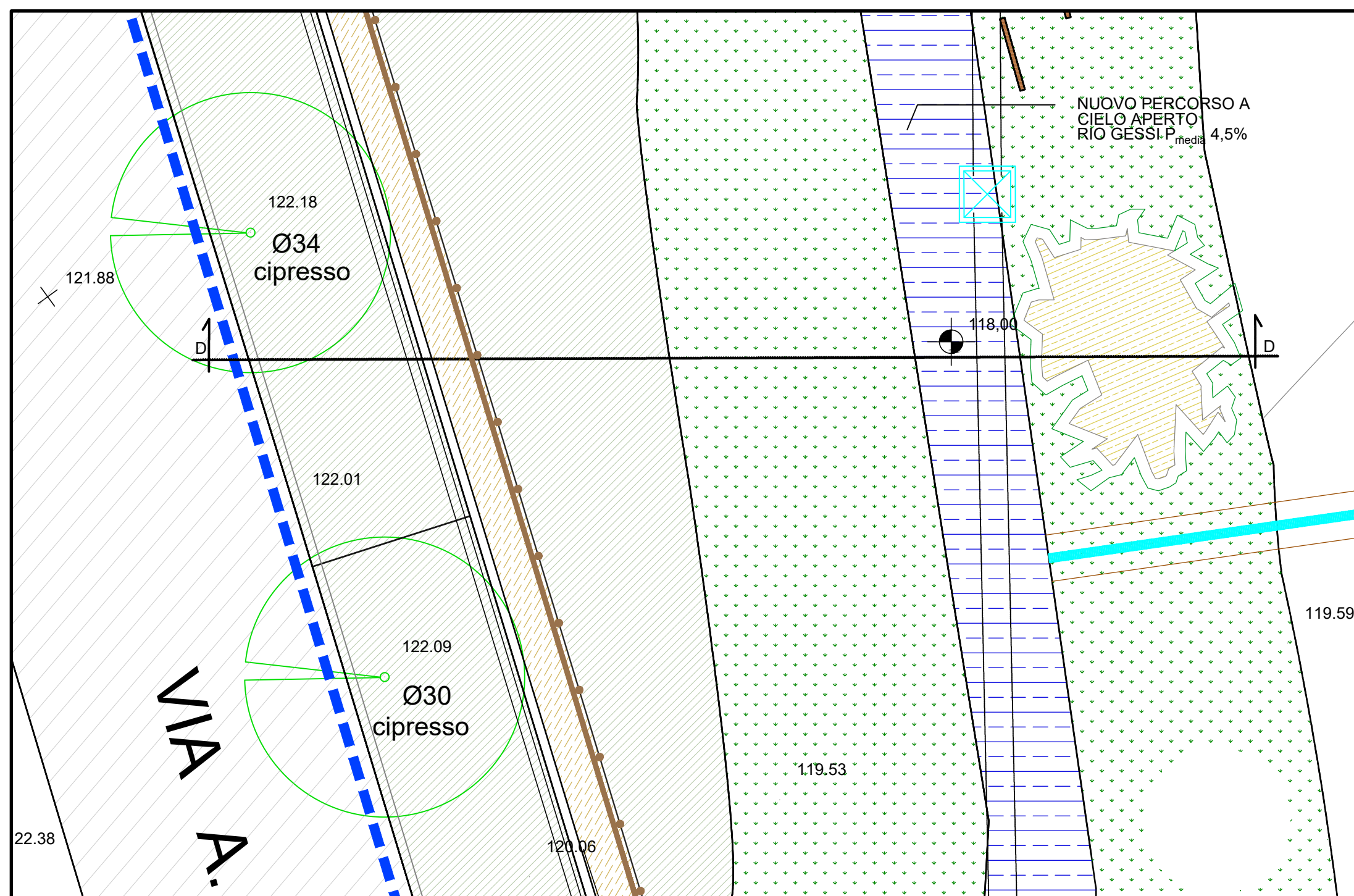
Particolare pianta sezione E - Scala 1:100



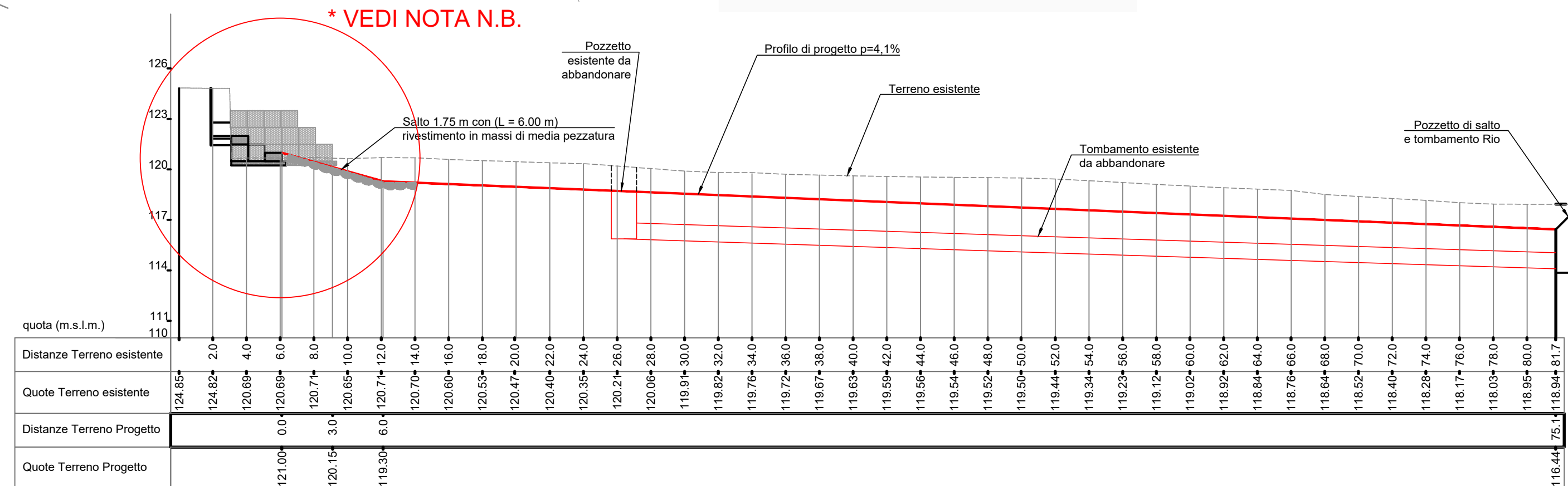
Particolare pianta sezioni A B C Scale 1:100



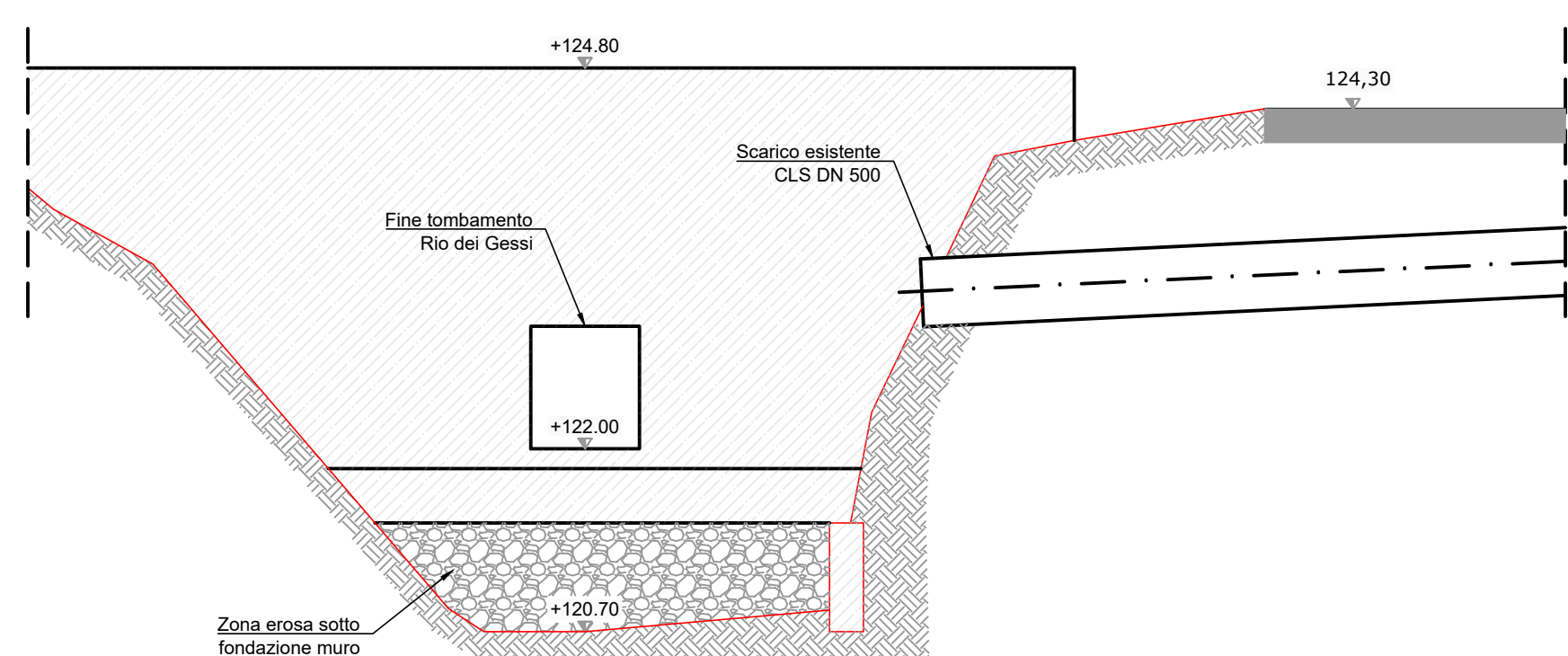
Particolare pianta sezione D - Scala 1:100



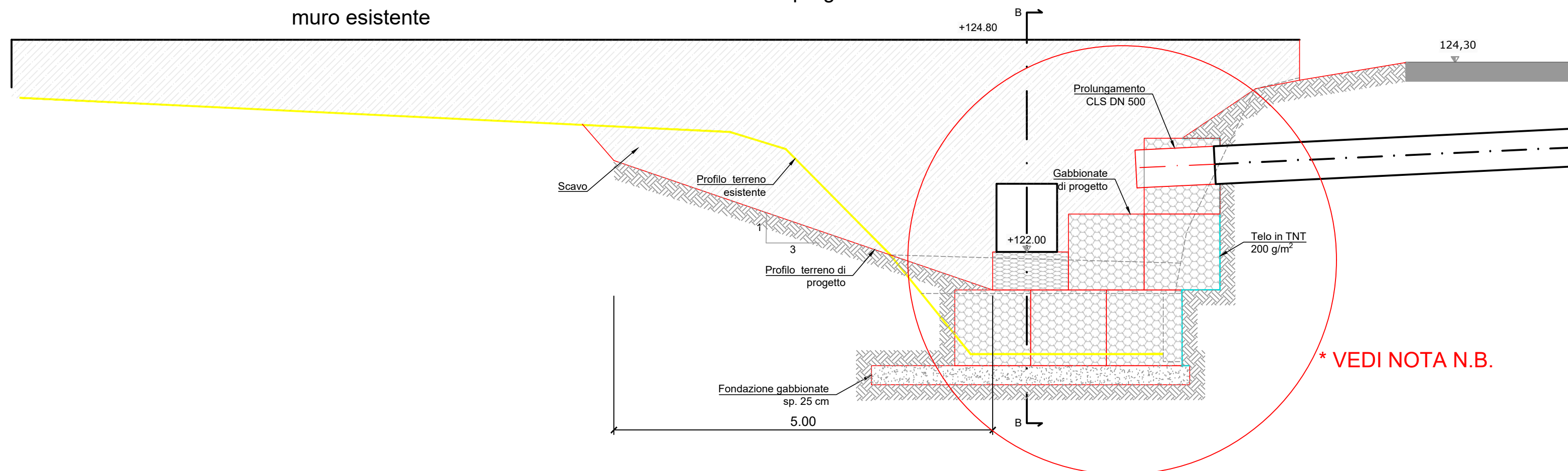
PROFILO LONGITUDINALE RIO DEI GESSI  
Scala 1:500



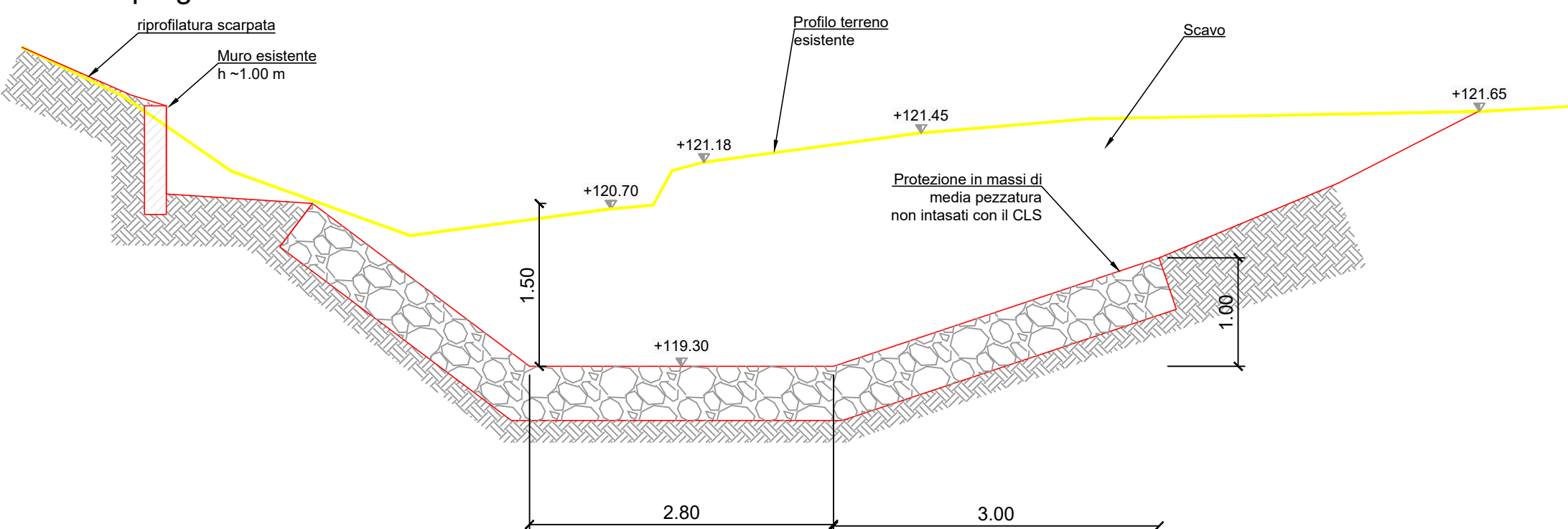
SEZIONE A-A  
Stato di fatto - Scala 1:50



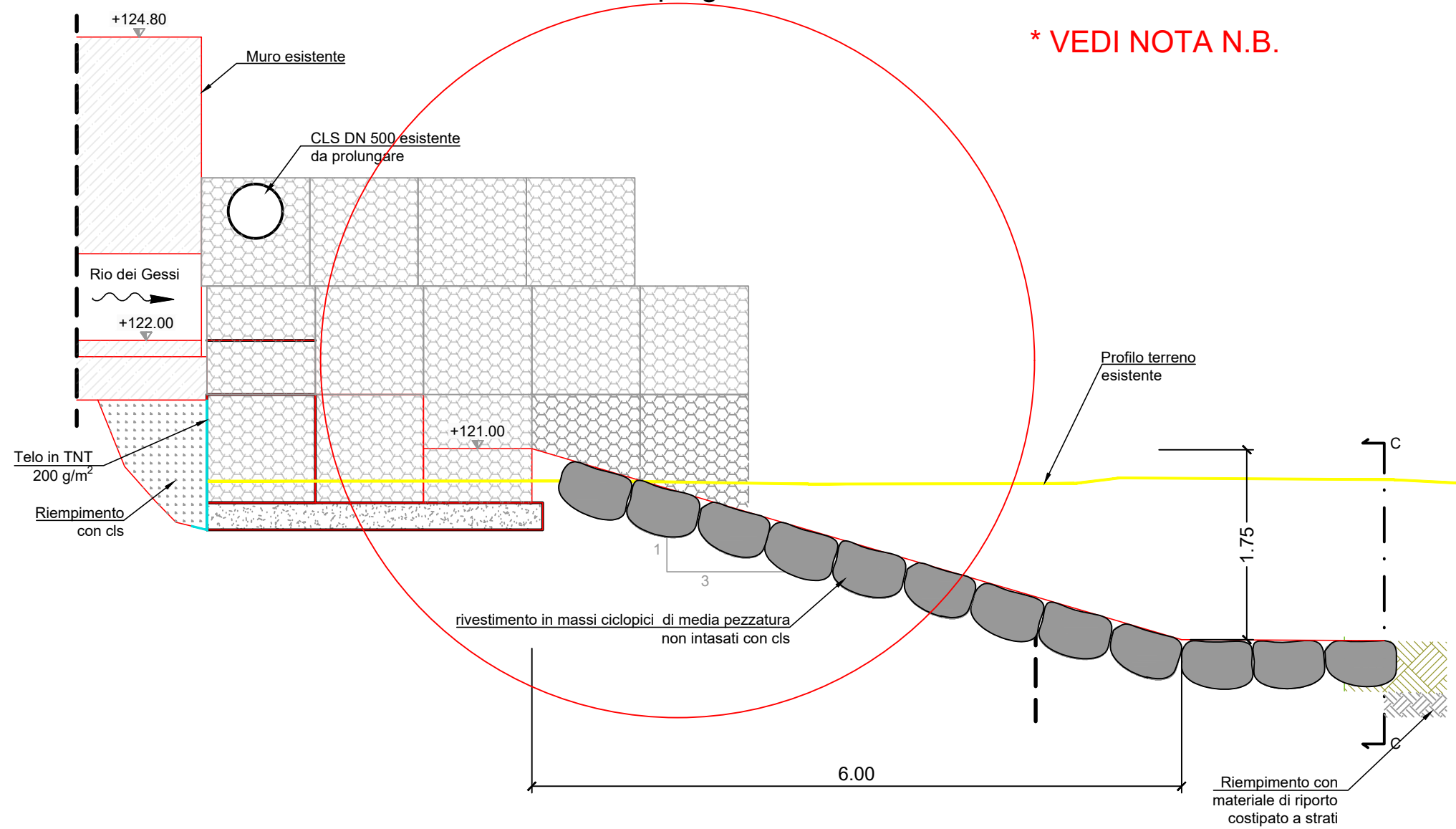
SEZIONE A-A PROLUNGAMENTO  
Stato di progetto - Scala 1:50



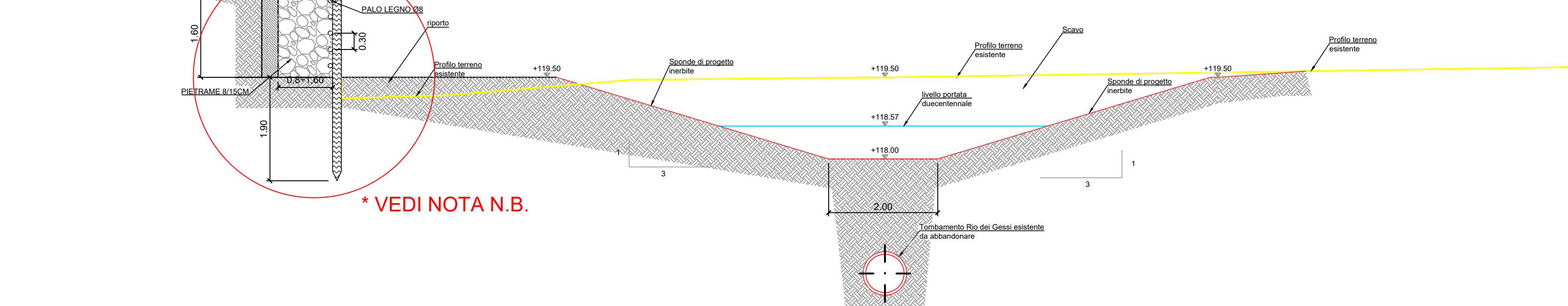
SEZIONE C-C  
Stato di progetto - Scala 1:50



SEZIONE B-B  
Stato di progetto - Scala 1:50

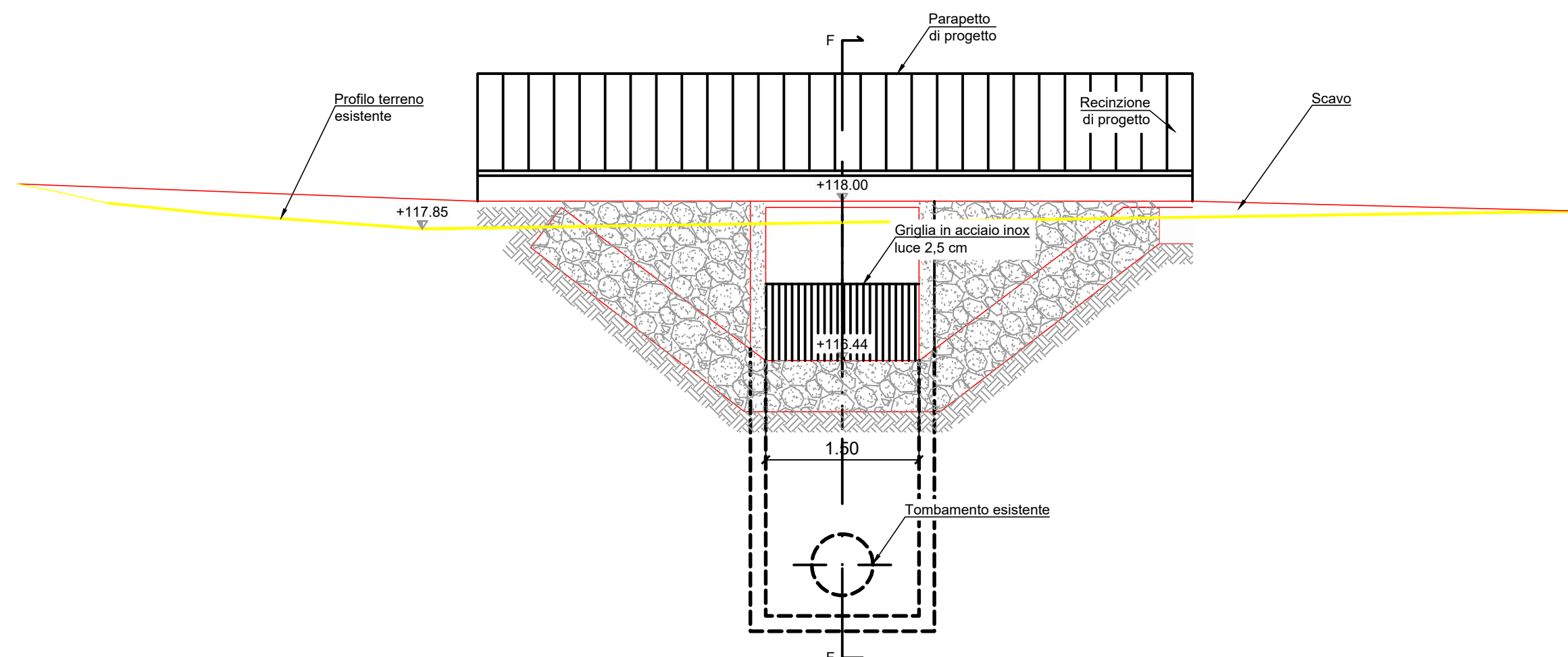


SEZIONE D-D PROLUNGAMENTO  
Stato di progetto - Scala 1:75

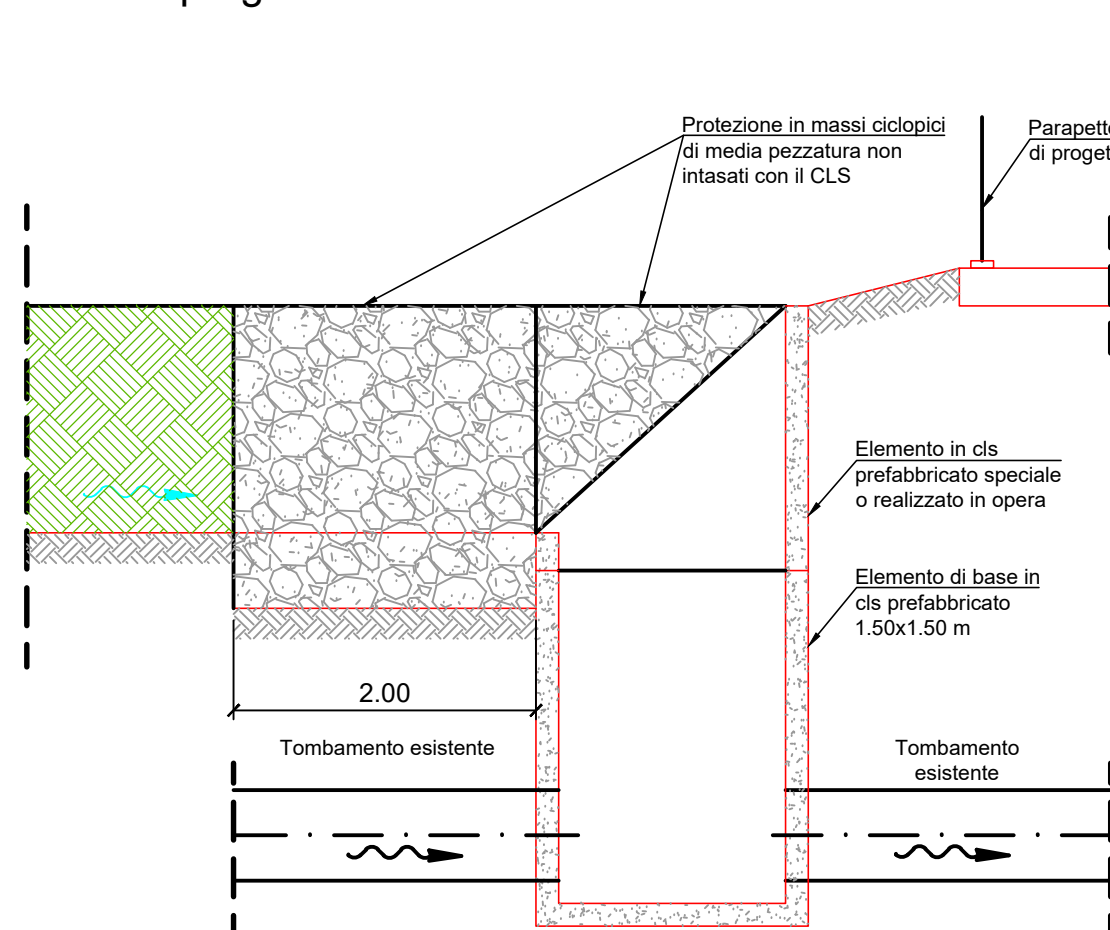


**N.B. INTERVENTI NON OGGETTO DEL PRESENTE APPALTO**  
(PER DETTAGLI VEDERE IL COMPUTO ALLEGATO AL PROGETTO)

SEZIONE E-E  
Stato di progetto - Scala 1:50



SEZIONE F-F  
Stato di progetto - Scala 1:50



TERRENO DI PROGETTO

TERRENO ESISTENTE

COMUNE DI  
ZOLA PREDOSA  
(città metropolitana di Bologna)

PARCO DEI GESSAROLI  
-RIQUALIFICAZIONE AMBIENTALE  
E PAESAGGISTICA DELL'EX CAVA  
GESSI -COMPARTO C13-

Committente:  
**COMUNE DI ZOLA PREDOSA**  
Piazza della Repubblica 1  
40069 Zola Predosa (BO)  
P.Iva 00529991200  
CF 01041340371

Progettista:  
Dott. Ing. CARLO BAIETTI  
Via G. Pilati 13  
40068 S. Lazzaro di Savena (Bo)

Consulenza geologico geotecnica:  
Dott. CLAUDIO CINTI

Progetto del verde:  
BSCAPE STUDIO

Redatto :	Controllato
Ing. R. Casatello	Ing. C. B...

Controllato :  
Ing. C. Baletti

Approvato :  
Ing. C. Baletti

Revisione :  
03

Data emissione  
Febbraio 2024

Oggetto:

Elaborato :

## RIO GESSI: PROFILO LONGITUDINALE E SEZIONI DI PROGETTO

Elaborato :

Scala :  
1:500-100-50

L272

Divieto di riproduzione e/o cessione a terzi senza preventiva ed espressa autorizzazione