



CONSORZIO DELLA BONIFICA RENANA
AREA TECNICA SETTORE OPERA MONTANA
PROGETTAZIONE E STUDIO



UNIONE COMUNI VALLI RENO
LAVINO SAMOGGIA

PROGETTO P.1220

Consorzio della Bonifica Renana - Unione Comuni Valli Reno Lavino Samoggia
Intervento finanziato dal FSC 2014-2020 - Delibera CIPE n.75 del 07/08/2017

INTERVENTO DI CONSOLIDAMENTO PENDICI IN LOCALITÀ CALDERINO NEL COMUNE DI MONTE SAN PIETRO (BO)

PROGETTO ESECUTIVO

Denominazione:

STATO DI FATTO - PLANIMETRIA
scala 1:500

Elaborato:

2



IL PROGETTISTA

J&A Idraulica & Ambiente SRL
ing. Giacomo Furlani

Revisioni:


n°	del	oggetto
01		
02		

N° progetto: FLU4040018


Data: 14/10/2019

Nome file: TAV_2_stato_di_fatto_planimetria.pdf


LEGENDA




PUNTO DI RILIEVO TOPOGRAFICO



CURVE DI LIVELLO



AREA DI INTERVENTO



TRACCIA DI SEZIONE

PER LO SVILUPPO DELLE SEZIONI SI VEDANO LE TAVOLE "3.1 - STATO DI FATTO - SEZIONI CALANCO EST" E "3.2 - STATO DI FATTO - SEZIONI CALANCO OVEST"